

**ỦY BAN NHÂN DÂN
THỊ XÃ BỈM SƠN**

**CỘNG HOÀ XÃ HỘI CHỦ NGHĨA VIỆT NAM
Độc lập - Tự do - Hạnh phúc**

Số: 2020 /UBND-TNMT

Bỉm Sơn, ngày 27 tháng 9 năm 2018

V/v báo cáo công tác cấp GCN QSD đất
cho hộ gia đình, cá nhân quý 3/2018.

Kính gửi: Sở Tài nguyên và Môi trường Thanh Hoá.

Thực hiện Công văn số 5858/STNMT-ĐĐBĐ ngày 20/9/2018 của Sở Tài nguyên và Môi trường Thanh Hóa về việc Báo cáo công tác cấp giấy chứng nhận quyền sử dụng đất (lần đầu) cho hộ gia đình, cá nhân quý 3/2018. UBND thị xã Bỉm Sơn báo cáo tình hình thực hiện đến 30/9/2018 như sau:

I. Báo cáo kết quả cấp GCN QSD đất:

1. Đất sản xuất nông nghiệp:

- Tổng diện tích đất sản xuất Nông nghiệp cần cấp là: 773,41ha, diện tích đất đã cấp: 773,41ha, đạt tỷ lệ 100% so với tổng diện tích cần cấp;

- Tổng số GCN cần cấp lần đầu là: 3.271GCN, số GCN đã cấp cho hộ gia đình, cá nhân là: 3.271GCN, đạt 100% so với số GCN cần cấp.

- Tổng diện tích đất sản xuất Nông nghiệp sau đổi điền, dồn thửa là: 773,41ha; số GCN cần cấp cho hộ gia đình, cá nhân là: 3.259GCN; số GCN đã cấp 2.490GCN, đạt 76.40% so với số GCN cần cấp.

2. Đất lâm nghiệp:

- Tổng diện tích đất Lâm nghiệp cần cấp là: 795,02ha, diện tích đất đã cấp: 795,02ha, đạt tỷ lệ 100% so với tổng diện tích cần cấp;

- Tổng số GCN cần cấp: 1.018GCN; số GCN đã cấp cho hộ gia đình cá nhân 1.018GCN; đạt 100% so với số GCN cần cấp.

3. Đất ở dân cư:

3.1 Tổng diện tích đất ở cần cấp là: 387,47ha, diện tích đất đã cấp: 384,56ha, đạt tỷ lệ 99,25% so với tổng diện tích cần cấp;

3.2 Tổng số GCN cần cấp: 13.865GCN; số GCN đã cấp cho hộ gia đình cá nhân 13.688GCN; đạt 98,72% so với số GCN cần cấp.

- Đất ở tại nông thôn:

+ Tổng diện tích đất ở cần cấp là: 93,04ha, diện tích đất đã cấp: 93,04ha, đạt tỷ lệ 100% so với tổng diện tích cần cấp;

+ Tổng số GCN cần cấp: 2.158GCN; số GCN đã cấp cho hộ gia đình cá nhân 2.158GCN; đạt 100% so với số GCN cần cấp.

- Đất ở tại Đô thị:

+ Tổng diện tích đất ở cần cấp là: 294,43ha, diện tích đất đã cấp: 291,52ha, đạt tỷ lệ 99,01% so với tổng diện tích cần cấp;

+ Tổng số GCN cần cấp: 11.707GCN; số GCN đã cấp cho hộ gia đình cá nhân 11.530GCN; đạt 98,49% so với số GCN cần cấp.

(có Biểu thống kê kèm theo)

II. Kế hoạch cấp giấy đối với số tồn đọng chưa cấp GCN lần đầu:

Tổng số Giấy chứng nhận cần phải cấp lần đầu là 177 GCN, trong đó số Giấy đất ở đô thị cần cấp là: 177 GCN; số Giấy đất ở nông thôn cần cấp là: 0 GCN.

Kế hoạch thực hiện cấp Giấy chứng nhận đối với số Giấy tồn đọng chưa cấp GCN lần đầu thực hiện trong quý 4/2018 cấp 177 GCN.

UBND thị xã Bim Sơn báo cáo kết quả cấp giấy chứng nhận quyền sử dụng đất cho hộ gia đình, cá nhân theo nội dung Công văn số 5858/STNMT-ĐĐBĐ ngày 20/9/2018 của của Sở Tài nguyên và Môi trường Thanh Hóa.

Nơi nhận:

- Như trên;
- Chủ tịch, các PCT UBND TX (b/c);
- Lưu: VT, TNMT.



Tổng Thanh Bình

Biểu số: 01

KẾT QUẢ CẤP GCNQSD CÁC LOẠI ĐẤT LẦN ĐẦU CHO HỘ GIA ĐÌNH VÀ CÁ NHÂN
ĐẾN NGÀY 30/9/2018 - THỊ XÃ BÌM SƠN

(Kèm theo Công văn số: 2020/UBND-TNMT ngày 25 tháng 9 năm 2018 của UBND thị xã Bim Sơn)

TT	Đơn vị hành chính cấp xã	Diện tích tự nhiên (ha)	Diện tích cấp giấy				Số giấy cấp lần đầu			
			Diện tích cần cấp (ha)	Diện tích đã cấp (ha)	Diện tích chưa cấp (ha)	Tỷ lệ % diện tích đã cấp giấy	Tổng số giấy cần phải cấp (giấy)	Tổng số giấy đã cấp (giấy)	Tổng số giấy chưa cấp (giấy)	Tỷ lệ % giấy đã cấp
(1)	(2)	(3)	(4)	(5)	(6)	(7)	(8)	(9)	(10)	(11)
1	P.Ba Đình	874.25	253.76	253.76	0.00	100.00	1,520	1,520	0	100.00
2	P.Bắc Sơn	1,657.65	401.03	400.10	0.93	99.77	2,459	2,357	102	95.85
3	P.Đông Sơn	1,481.44	346.54	345.91	0.63	99.82	2,958	2,929	29	99.02
4	P.Lam Sơn	490.12	147.41	146.60	0.81	99.45	2,677	2,635	42	98.43
5	P.Ngọc Trạo	286.72	55.81	55.81	0.00	100.00	2,304	2,304	0	100.00
6	P.Phú Sơn	271.27	145.30	144.76	0.54	99.63	2,245	2,241	4	99.82
7	X.Hà Lan	620.20	264.78	264.78	0.00	100.00	1,778	1,778	0	100.00
8	X.Quang Trung	708.65	341.27	341.27	0.00	100.00	2,213	2,213	0	100.00
	Tổng	6,390.30	1,955.90	1,952.99	2.91	99.85	18,154	17,977	177	99.03

Ngày 25 tháng 9 năm 2018

Người lập biểu



Vũ Văn Phụng

Ngày 25 tháng 9 năm 2018

TRƯỞNG PHÒNG TNMT



Mai Quang Bình

Biểu số: 02


**KẾT QUẢ CẤP GCNQSD ĐẤT Ở LẦN ĐẦU CHO HỘ GIA ĐÌNH, CÁ NHÂN
ĐẾN NGÀY 30/9/2018 THỊ XÃ BỈM SƠN**

(Kèm theo Công văn số: /UBND-TNMT ngày tháng 9 năm 2018 của UBND thị xã Bỉm Sơn)

TT	Đơn vị hành chính cấp xã	Diện tích cấp giấy				Số giấy cấp lần đầu			
		Diện tích cần cấp (ha)	Diện tích đã cấp (ha)	Diện tích chưa cấp (ha)	Tỷ lệ % diện tích đã cấp giấy	Tổng số giấy cần phải cấp (giấy)	Tổng số giấy đã cấp (giấy)	Tổng số giấy chưa cấp (giấy)	Tỷ lệ % giấy đã cấp
(1)	(2)	(3)	(4)	(5)	(6)	(7)	(8)	(9)	(10)
1	P.Ba Đình	55,68	55,68	0,00	100,00	1.369	1.369	0	100,00
2	P.Bắc Sơn	43,34	42,41	0,93	97,85	2.205	2.103	102	95,37
3	P.Đông Sơn	70,32	69,69	0,63	99,10	2.407	2.378	29	98,80
4	P.Lam Sơn	52,27	51,46	0,81	98,45	1.861	1.819	42	97,74
5	P.Ngọc Trạo	37,95	37,95	0,00	100,00	2.241	2.241	0	100,00
6	P.Phú Sơn	34,87	34,33	0,54	98,46	1.624	1.620	4	99,75
7	X.Hà Lan	38,65	38,65	0,00	100,00	987	987	0	100,00
8	X.Quang Trung	54,39	54,39	0,00	100,00	1.171	1.171	0	100,00
	Tổng	387,47	384,56	2,91	99,25	13.865	13.688	177	98,72

Ngày 25 tháng 9 năm 2018


Người lập biểu


Vũ Văn Phụng

Ngày 25 tháng 9 năm 2018

TRƯỞNG PHÒNG TNMT




Mai Quang Bình

Biểu số: 03


**KẾT QUẢ CẤP GCNQSD ĐẤT Ở ĐÔ THỊ LẦN ĐẦU CHO HỘ GIA ĐÌNH, CÁ NHÂN
ĐẾN NGÀY 30/9/2018 THỊ XÃ BÌM SƠN**

(Kèm theo Công văn số: /UBND-TNMT ngày tháng 9 năm 2018 của UBND thị xã Bim Sơn)

TT	Đơn vị hành chính cấp xã	Diện tích cấp giấy				Số giấy cấp lần đầu				
		Diện tích cần cấp (ha)	Diện tích đã cấp (ha)	Diện tích chưa cấp (ha)	Tỷ lệ % diện tích đã cấp giấy	Tổng số giấy cần phải cấp (giấy)	Tổng số giấy đã cấp (giấy)	Tổng số giấy chưa cấp (giấy)	Số giấy đã có xác nhận tài sản trên đất (giấy)	Tỷ lệ % giấy đã cấp
(1)	(2)	(3)	(4)	(5)	(6)	(7)	(8)	(9)	(10)	(11)
1	P.Ba Đình	55.68	55.68		100.00	1,369	1,369		1170	100.00
2	P.Bắc Sơn	43.34	42.41	0.93	97.85	2,205	2,103	102	1624	95.37
3	P.Đông Sơn	70.32	69.69	0.63	99.10	2,407	2,378	29	1887	98.80
4	P.Lam Sơn	52.27	51.46	0.81	98.45	1,861	1,819	42	1595	97.74
5	P.Ngọc Trạo	37.95	37.95		100.00	2,241	2,241		2130	100.00
6	P.Phú Sơn	34.87	34.33	0.54	98.46	1,624	1,620	4	1168	99.75
	Tổng	294.43	291.52	2.91	99.01	11,707	11,530	177	9574	98.49

Ngày 25 tháng 9 năm 2018

Người lập biểu


Vũ Văn Phụng

Ngày 25 tháng 9 năm 2018

TRƯỞNG PHÒNG TNMT


Mai Quang Bình

Biểu số: 04

**KẾT QUẢ CẤP GCNQSD ĐẤT Ở NÔNG THÔN LẦN ĐẦU CHO HỘ GIA ĐÌNH, CÁ NHÂN
ĐẾN NGÀY 30/9/2018 THỊ XÃ BÌM SƠN**

(Kèm theo Công văn số: /UBND-TNMT ngày tháng 9 năm 2018 của UBND thị xã Bim Sơn)

TT	Đơn vị hành chính cấp xã	Diện tích cấp giấy				Số giấy cấp lần đầu				
		Diện tích cần cấp (ha)	Diện tích đã cấp (ha)	Diện tích chưa cấp (ha)	Tỷ lệ % diện tích đã cấp giấy	Tổng số giấy cần phải cấp (giấy)	Tổng số giấy đã cấp (giấy)	Tổng số giấy chưa cấp (giấy)	Số giấy đã có xác nhận tài sản trên đất (giấy)	Tỷ lệ % giấy đã cấp
(1)	(2)	(3)	(4)	(5)	(6)	(7)	(8)	(9)	(10)	(11)
1	X.Hà Lan	38.65	38.65	0.00	100.00	987	987	0	641	100.00
2	X.Quang Trung	54.39	54.39	0.00	100.00	1,171	1,171	0	938	100.00
	Tổng	93.04	93.04	0.00	100.00	2,158	2,158	0	1,579	100.00

Ngày 15 tháng 9 năm 2018

Người lập biểu

Vũ Văn Phụng

Ngày 15 tháng 9 năm 2018
TRƯỜNG PHÒNG TNMT
Mai Quang Bình

Biểu số: 05


**KẾT QUẢ CẤP GCNQSD ĐẤT SẢN XUẤT NÔNG NGHIỆP LẦN ĐẦU CHO HỘ GIA ĐÌNH, CÁ NHÂN
ĐẾN NGÀY 30/9/2018 THỊ XÃ BỈM SƠN**


(Kèm theo Công văn số: /UBND-TNMT ngày tháng 9 năm 2018 của UBND thị xã Bỉm Sơn)

TT	Đơn vị hành chính cấp	Tổng diện tích đất SXNN (ha)	Diện tích cấp giấy				Số giấy cấp lần đầu			
			Diện tích cần cấp (ha)	Diện tích đã cấp (ha)	Diện tích chưa cấp (ha)	Tỷ lệ % diện tích đã cấp giấy	Tổng số giấy cần phải cấp (giấy)	Tổng số giấy đã cấp (giấy)	Tổng số giấy chưa cấp (giấy)	Tỷ lệ % giấy đã cấp
(1)	(2)	(3)	(4)	(5)	(6)	(7)	(8)	(9)	(10)	(11)
1	P.Ba Đình	5.50	5.50	5.50		100	10	10		100
2	P.Đông Sơn	117.12	117.12	117.12		100	401	401		100
3	P.Lam Sơn	52.01	52.01	52.01		100	449	449		100
4	P.Ngọc Trạo	8.14	8.14	8.14		100	35	35		100
5	P.Phủ Sơn	110.43	110.43	110.43		100	621	621		100
6	X.Hà Lan	226.13	226.13	226.13		100	791	791		100
7	X.Quang Trung	254.08	254.08	254.08		100	964	964		100
	Tổng	773.41	773.41	773.41		100.00	3,271	3,271		100.00

Ngày 25 tháng 9 năm 2018

Người lập biểu


Vũ Văn Phụng

Ngày 25 tháng 9 năm 2018
TRƯỞNG PHÒNG TNMT
TẠI NGUYỄN
VÀ MÔI TRƯỜNG

Mai Quang Bình

Biểu số: 06

**KẾT QUẢ CẤP GCNQSD ĐẤT LÂM NGHIỆP LẦN ĐẦU CHO HỘ GIA ĐÌNH, CÁ NHÂN
ĐẾN NGÀY 30/9/2018 THỊ XÃ BÌM SƠN**

(Kèm theo Công văn số: /UBND-TNMT ngày tháng 9 năm 2018 của UBND thị xã Bim Sơn)

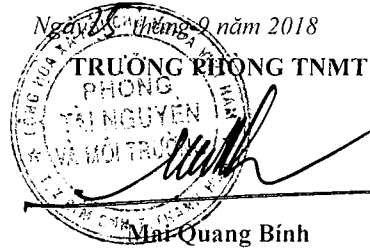
TT	Đơn vị hành chính cấp xã	Diện tích cấp giấy				Số giấy cấp lần đầu			
		Diện tích cần cấp (ha)	Diện tích đã cấp (ha)	Diện tích chưa cấp (ha)	Tỷ lệ % diện tích đã cấp giấy	Tổng số giấy cần phải cấp (giấy)	Tổng số giấy đã cấp (giấy)	Tổng số giấy chưa cấp (giấy)	Tỷ lệ % giấy đã cấp
(1)	(2)	(3)	(4)	(5)	(6)	(7)	(8)	(9)	(10)
1	P.Ba Đình	192.58	192.58		100	141	141		100
2	P.Bắc Sơn	357.69	357.69		100	254	254		100
3	P.Đông Sơn	159.10	159.10		100	150	150		100
4	P.Lam Sơn	43.13	43.13		100	367	367		100
5	P.Ngọc Trạo	9.72	9.72		100	28	28		100
6	P.Phú Sơn				-	-	-		-
7	X.Hà Lan				-	-	-		-
8	X.Quang Trung	32.80	32.80		100	78	78		100
	Tổng	795.02	795.02		100	1,018	1,018		100

Ngày 25 tháng 9 năm 2018

Người lập biểu

Vũ Văn Phụng

Ngày 25 tháng 9 năm 2018



Mai Quang Bình

KẾT QUẢ CẤP ĐỔI GIẤY CNQSD CÁC LOẠI ĐẤT CHO HỘ GIA ĐÌNH, CÁ NHÂN ĐẾN 30/9/2018 THỊ XÃ BỈM SƠN

(Kèm theo Công văn số: /UBND-TNMT ngày tháng 9 năm 2018 của UBND thị xã Bỉm Sơn)

TT	Đơn vị hành chính cấp xã	Số thửa và diện tích đã cấp đổi theo các loại tài liệu																								
		Đất ở								Đất Nông nghiệp								Đất Nông nghiệp khác (trang trại)								
		Tổng số thửa đất cần cấp (Thửa)	Tổng số thửa đã cấp đổi (Thửa)	Số thửa chưa cấp (Thửa)	Tỷ lệ % thửa đã cấp	Tổng diện tích cần cấp (ha)	Tổng diện tích đã cấp đổi (ha)	Tổng diện tích chưa cấp (ha)	Tỷ lệ % diện tích đã cấp	Tổng số thửa đất cần cấp (Thửa)	Tổng số thửa đã cấp đổi (Thửa)	Tổng số thửa chưa cấp (Thửa)	Tỷ lệ % thửa đã cấp	Tổng diện tích cần cấp (ha)	Tổng diện tích đã cấp đổi (ha)	Tổng diện tích chưa cấp (ha)	Tỷ lệ % diện tích đã cấp	Tổng số thửa đất cần cấp (Thửa)	Tổng số thửa đã cấp đổi (Thửa)	Tổng số thửa chưa cấp (Thửa)	Tỷ lệ % thửa đã cấp	Tổng diện tích cần cấp (ha)	Tổng diện tích đã cấp đổi (ha)	Tổng diện tích chưa cấp (ha)	Tỷ lệ % diện tích đã cấp	
(1)	(2)	(3)	(4)	(5)	(6)	(7)	(8)	(9)	(10)	(11)	(12)	(13)	(14)	(15)	(16)	(17)	(18)	(19)	(20)	(21)	(22)	(23)	(24)	(25)	(26)	
1	P.Ba Đình	63	47	16	74.6	1.40	1.15	0.25	82.1	30	12	18	40.0	5.5	2.7	2.8	49.1									
2	P.Đông Sơn	68	52	16	76.5	1.51	1.27	0.24	84.1	1,278	351	927	27.5	117.12	35.6	81.52	30.4									
3	P.Lam Sơn	98	56	42	57.1	2.18	1.37	0.81	62.8	1,236	138	1,098	11.2	52.01	7.2	44.81	13.8									
4	P.Bắc Sơn	197	117	80	59.4	4.40	2.87	1.53	65.1			0														
5	P.Ngọc Trạo	90	86	4	95.6	2.20	2.10	0.10	95.5	105	105	0	100	8.14	8.14	0	100									
6	P.Phù Sơn	103	75	28	72.8	2.30	1.83	0.47	79.6	1,863	1617	246	86.8	110.43	89.4	21.03	81.0									
7	X.Hà Lan	79	32	47	40.5	1.76	0.78	0.98	44.3	2,373	2355	18	99.2	226.13	225.03	1.1	99.5									
8	X.Quang Trung	72	56	16	77.8	1.60	1.37	0.23	85.6	2,892	2892	0	100	254.08	254.08	0	100									
	Tổng	770	521	249	67.66	17.35	12.74	4.61	73.4	9,777	7,470	2,307	76.4	773.41	622.15	151.26	80.4									

Ngày 25 tháng 9 năm 2018

Người lập biểu



Vũ Văn Phụng

Ngày 25 tháng 9 năm 2018

TRƯỞNG PHÒNG TN&MT



Mai Quang Bình


Biểu số: 09

KẾT QUẢ CẤP GIẤY CNQSD ĐẤT CHO HỘ GIA ĐÌNH, CÁ NHÂN THEO KẾT QUẢ ĐO ĐẠC ĐỊA CHÍNH CHÍNH QUY (HỆ TỌA ĐỘ VN 2000); ĐẾN 30 /9/2018 THỊ XÃ BÌM SƠN

(Kèm theo Công văn số: /UBND-TNMT ngày tháng 9 năm 2018 của UBND thị xã Bim Sơn)

TT	Đơn vị hành chính cấp huyện	Số giấy cấp theo kết quả đo đạc địa chính chính quy																		
		Đất ở						Đất sản xuất nông nghiệp						Đất Nông nghiệp khác (trang trại)						
		Tổng số thửa cần cấp (Thửa)	Tổng số thửa cấp mới (Thửa)	Tổng số thửa cấp đổi (Thửa)	Tổng diện tích cần cấp (ha)	Diện tích cấp mới (ha)	Diện tích cấp đổi (ha)	Tổng số thửa cần cấp (Thửa)	Tổng số thửa cấp mới (Thửa)	Tổng số thửa cấp đổi (Thửa)	Tổng diện tích cần cấp (ha)	Diện tích cấp mới (ha)	Diện tích cấp đổi (ha)	Tổng số thửa cần cấp (Thửa)	Tổng số thửa cấp mới (Thửa)	Tổng số thửa cấp đổi (Thửa)	Tổng diện tích cần cấp (ha)	Diện tích cấp mới (ha)	Diện tích cấp đổi (ha)	
(1)	(2)	(3)	(4)	(5)	(6)	(7)	(8)	(9)	(10)	(11)	(12)	(13)	(14)	(15)	(16)	(17)	(18)	(19)	(20)	
1	P.Ba Đình	1,432	1,369	63	57.08	55.68	1.40	60	30	30	11.00	5.50	5.5							
2	P.Bắc Sơn	2,273	2,205	68	44.85	43.34	1.51													
3	P.Đông Sơn	2,505	2,407	98	72.50	70.32	2.18	2,481	1,203	1,278	234.24	117.12	117.12							
4	P.Lam Sơn	2,058	1,861	197	56.67	52.27	4.40	2,583	1,347	1,236	104.02	52.01	52.01							
5	P.Ngọc Trạo	2,331	2,241	90	40.15	37.95	2.20	210	105	105	16.28	8.14	8.14							
6	P.Phú Sơn	1,727	1,624	103	37.17	34.87	2.30	3,726	1,863	1,863	220.86	110.43	110.43							
7	X.Hà Lan	1,066	987	79	40.41	38.65	1.76	4,746	2,373	2,373	452.26	226.13	226.13							
8	X.Quang Trung	1,243	1,171	72	55.99	54.39	1.60	5,784	2,892	2,892	508.16	254.08	254.08							
	Tổng	14,635	13,865	770.0	404.82	387.47	17.35	19,590	9,813	9,777	1,546.8	773.41	773.41							


Ngày 25 tháng 9 năm 2018
Người lập biểu



Vũ Văn Phụng

Ngày 25 tháng 9 năm 2018

TRƯỞNG PHÒNG TN&MT



Mai Quang Bình